
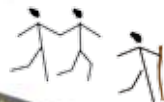


Randonnées

du Pays de Revigny



Édition 2008

Livrets et guides audio téléchargeables sur www.copary.fr



Randonnées










du Pays de Revigny

<i>Les boucles de randonnée</i>	4
<i>Infos pratiques</i>	5
<i>La boucle des Girollis</i>	6
<i>La boucle d'Eole</i>	7
<i>La boucle du Chêne Henriot</i>	8
<i>La boucle des Aulnes</i>	10
<i>La boucle des Boudières</i>	11
<i>La boucle de la Forestière</i>	12
<i>La boucle de Neptune</i>	14
<i>Les liaisons</i>	16
<i>Contacts / infos</i>	20

Les boucles de randonnée

Infos pratiques

Charte du randonneur

-  - Restons sur les chemins balisés
-  - Ayons un équipement adapté : chaussures de marche, eau, vêtement de pluie
-  - Renseignons-nous en période de chasse auprès des communes concernées
-  - Respectons la tranquillité des lieux
-  - Soyons prudents lorsque l'itinéraire traverse un axe routier
-  - Tenons les chiens en laisse
-  - Ne jetons rien en chemin, récupérons soigneusement déchets et papiers
-  - Apprenons à connaître la flore et la faune, sans déranger les animaux, ni cueillir les fleurs
-  - N'allumons pas de feu

Carte : Conception et graphisme Firmoise / Hubert Lapranche



1 - La boucle des Girollis

2 - La boucle d'Eole

3 - La boucle du Chêne Henriot

4 - La boucle des Aulnes

5 - La boucle des Boudières

6 - La boucle de la Forestière

7 - La boucle de Neptune

Les panneaux de balisage



Itinéraire principal

Itinéraire principal
(dans les villages)

Itinéraire de liaison

Curiosité

A écouter !

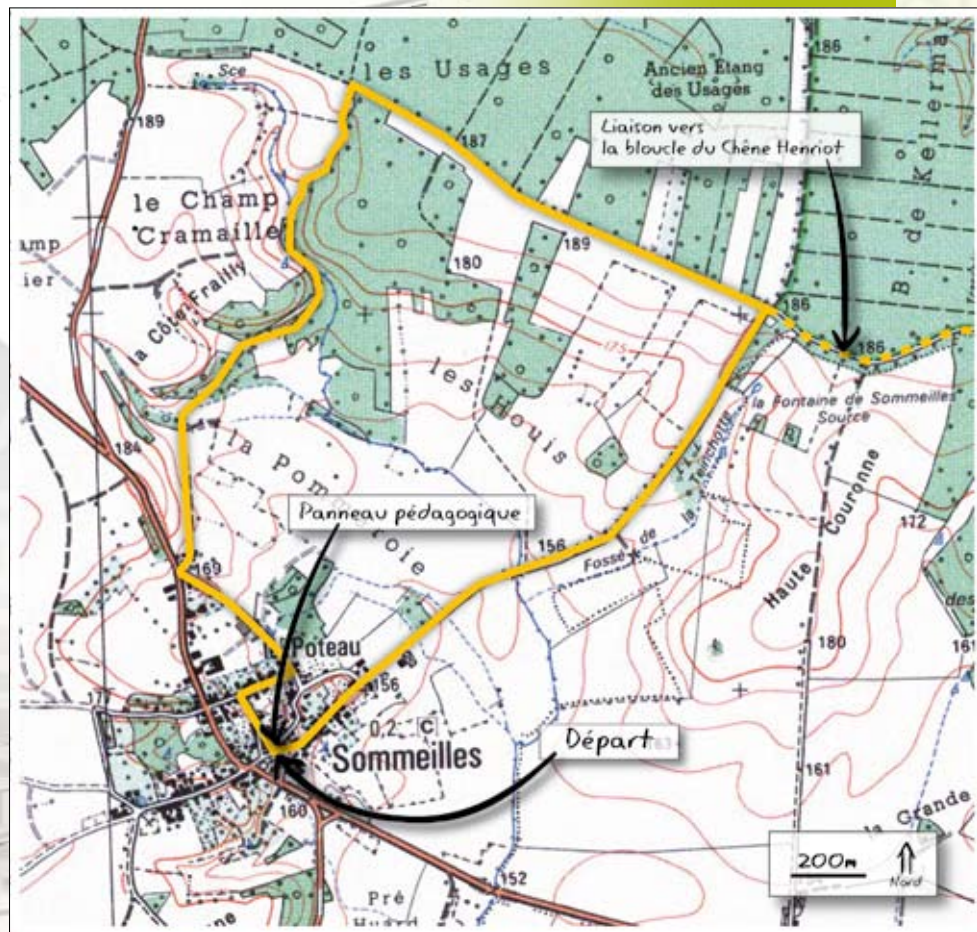
Pour vous accompagner durant vos randonnées, la COPARY met à votre disposition auprès de l'Office de Tourisme de Revigny des livrets et des guides audio (prêt de baladeur MP3).



La boucle des Girollis

Sommeilles - 5,4 km - 1h45

A Sommeilles, les prairies, les forêts et les ruisseaux invitent le promeneur à des escapades champêtres.



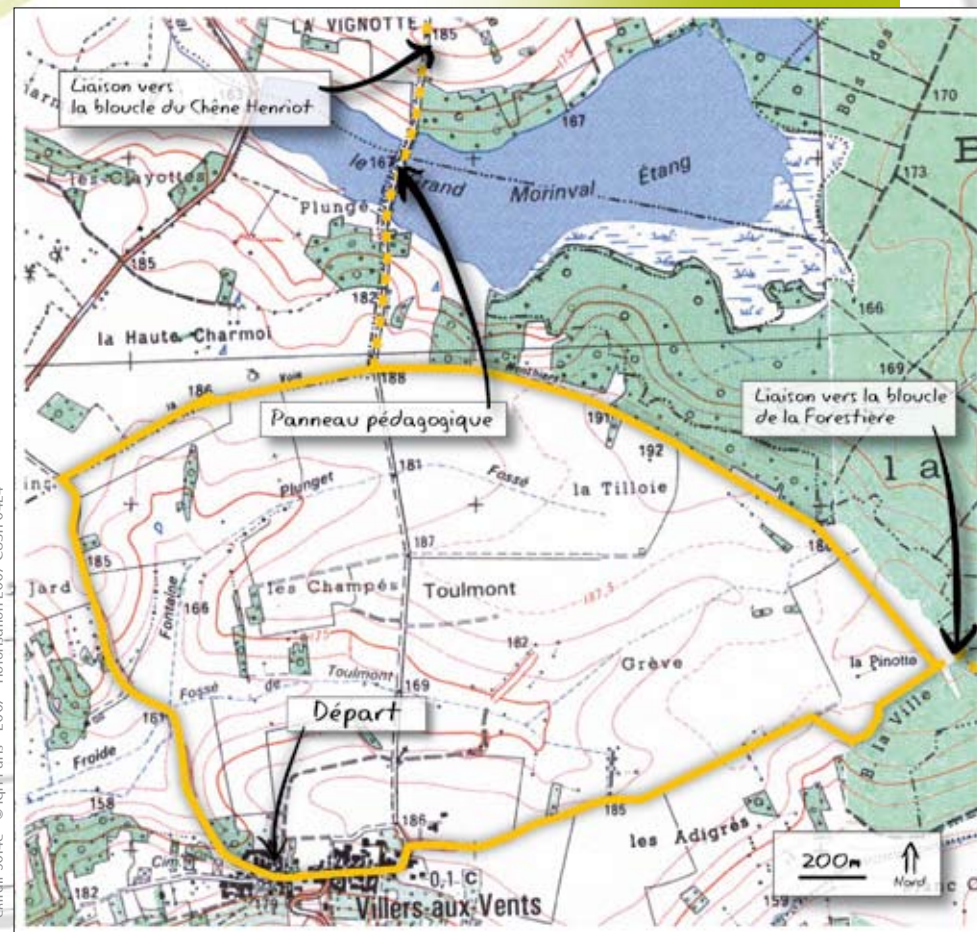
Extrait 304E - © IGN Paris - 2007 - Autorisation 2007 CUSH 0424



La boucle d'Eole

Villers-aux-Vents - 6,5 km - 2h

Les sentiers de la boucle d'Eole mènent à une étendue d'eau poissonneuse, l'étang du Grand Morinval, qui invite à observer les jeux des oiseaux d'eau.



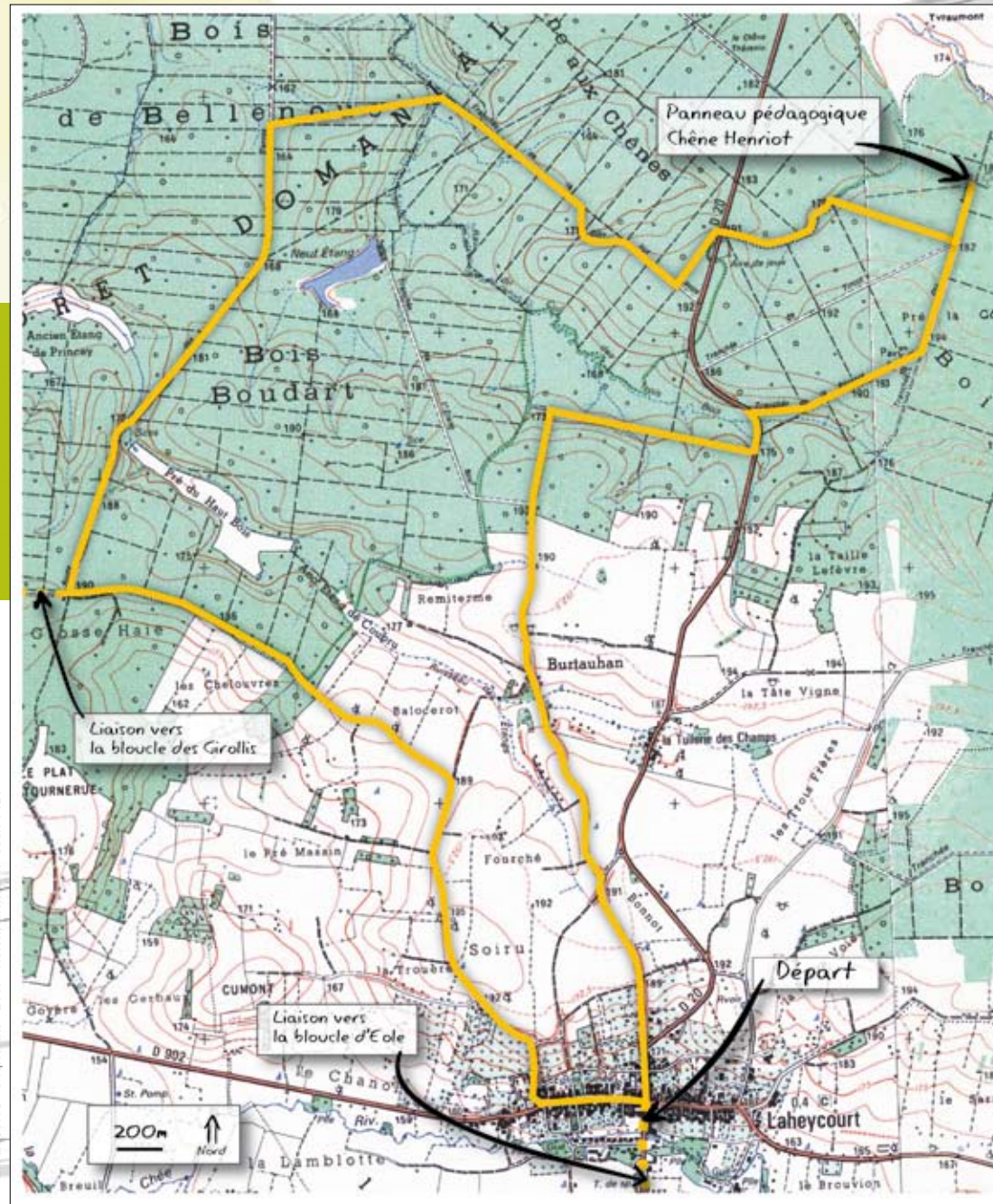
Extrait 304E - © IGN Paris - 2007 - Autorisation 2007 CUSH 0424

L'étang du Grand Morinval est une propriété privée.

La boucle du Chêne Henriot

Laheycourt - 14,5 km - 4h

Cette boucle mène le randonneur au cœur des bois de Bellenoue et de Boudart, qui se distinguent par leurs chênes. Le Chêne Henriot est le plus remarquable d'entre eux...



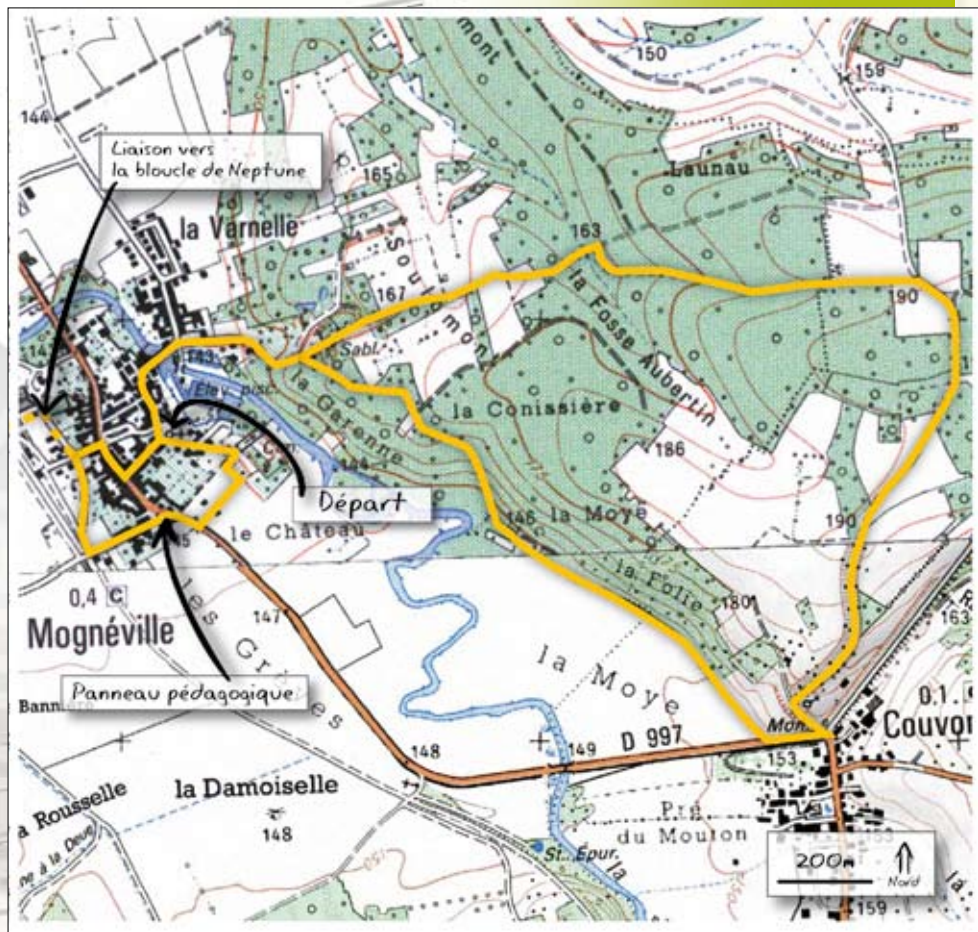
Entrail|3014E - © IGN Paris - 2007 - Autorisation 2007 CUSK 0424



La boucle des Aulnes

Mognéville - 6,3 km - 2h

De l'église Saint-Rémi de Mognéville en passant par l'église Saint-Brice de Couvonges, la boucle des Aulnes parcourt un territoire verdoyant, riche en croyances et empreint d'une histoire encore palpable.



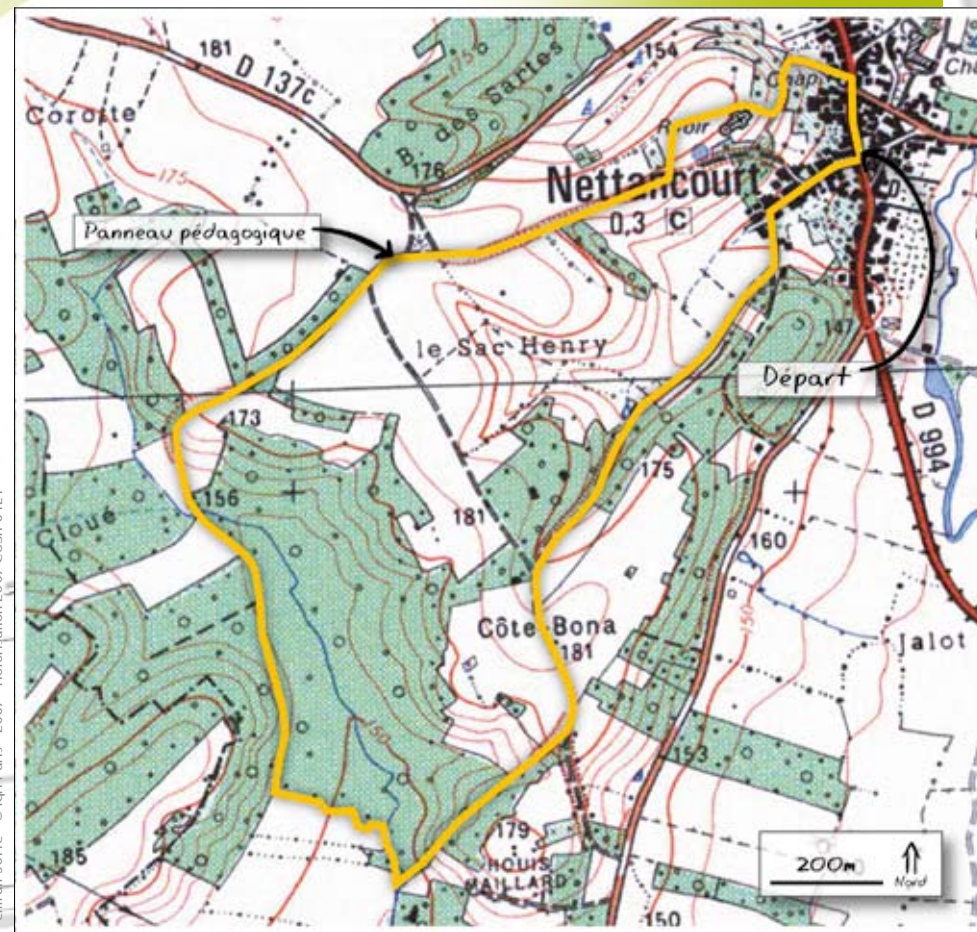
Extrait 3014E - © IGN Paris - 2007 - Autorisation 2007 CUSR 0424



La boucle des Boudières

Nettancourt - 5 km - 1h30

Entre vallons et collines, la boucle des Boudières invite le promeneur à musarder entre les haies et les lisières. Elle recèle des tilleuls séculaires, des criquets musiciens et quelques variétés d'orchidées.



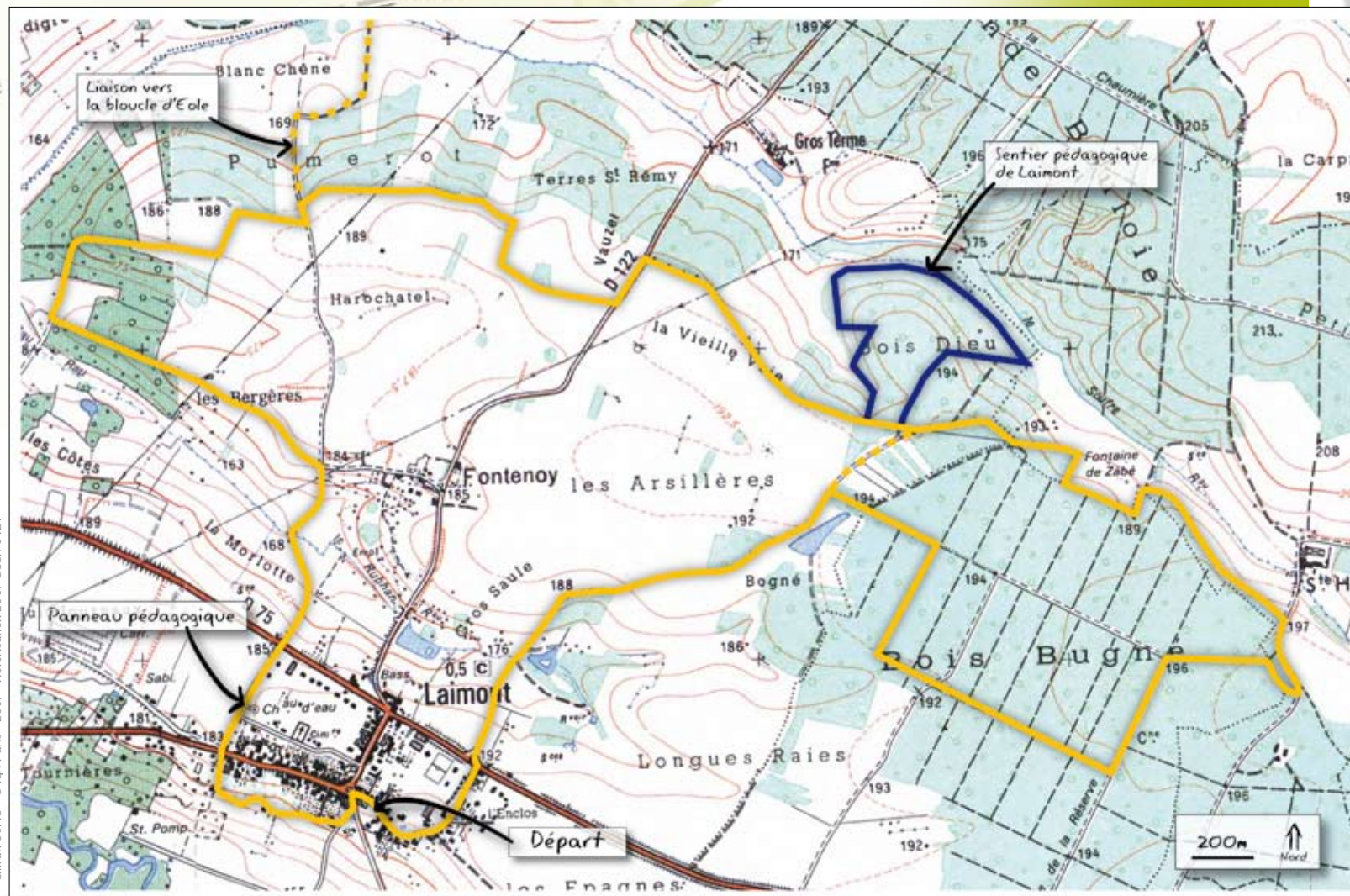
Extrait 3014E - © IGN Paris - 2007 - Autorisation 2007 CUSR 0424



La boucle de la Forestière

Laimont – 9 km (version courte) – 3h
13,8 km (version longue) – 4h30

Les sentiers de la Forestière conduisent tour à tour le randonneur au cœur du village de Laimont, dans les prairies et en forêt. Les plus en jambes pourront prolonger leur balade en passant par le bois Bupné.



Extrait 30140 - © IGN Paris - 2007 - Autorisation 2007 CUSK 0424

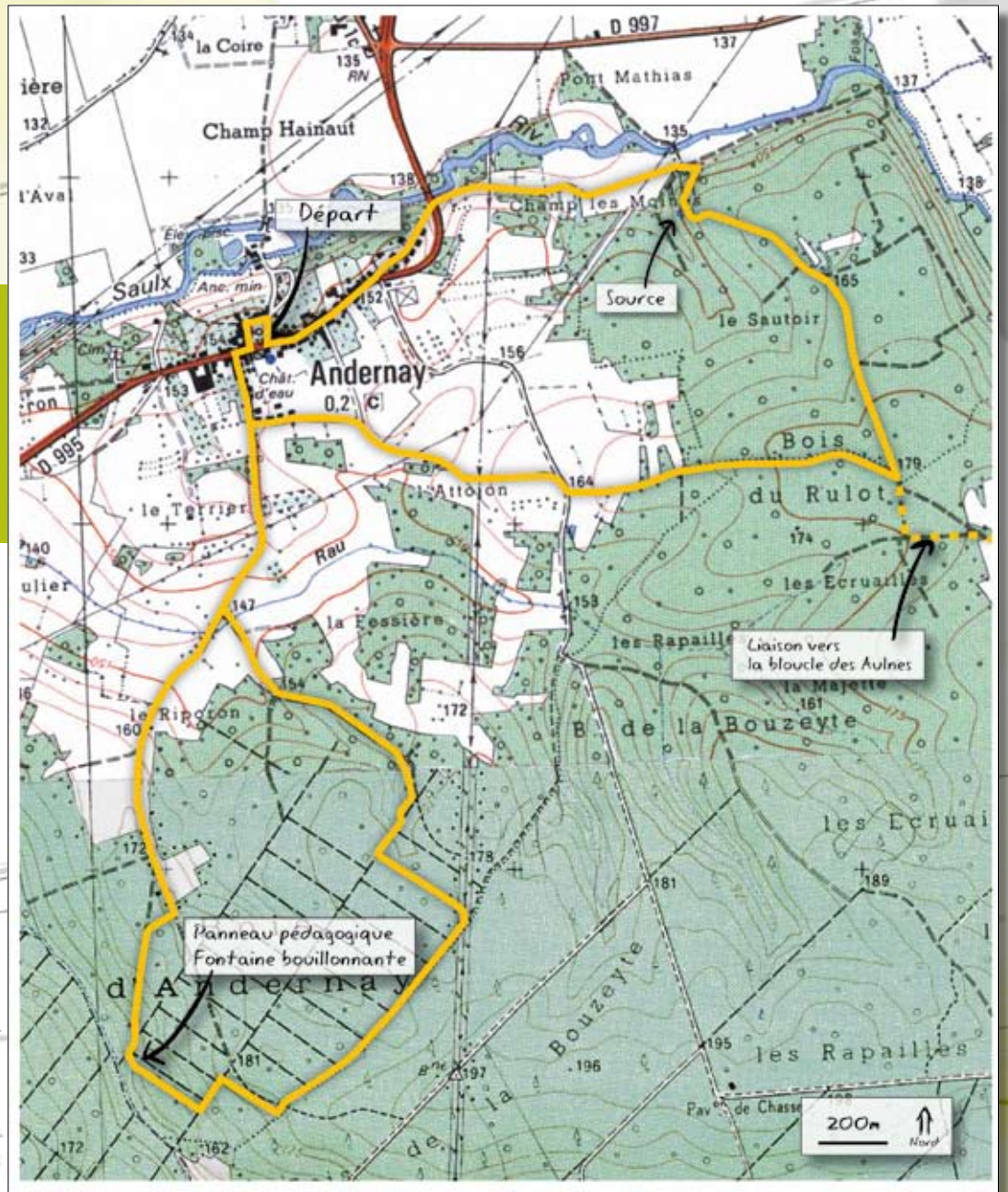




La boucle de Neptune

Andernay - 10,3 km - 3h

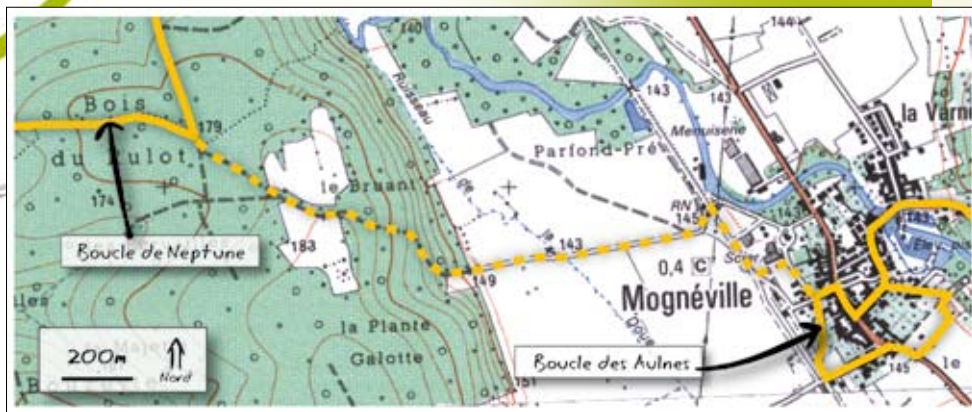
De la fontaine de Neptune aux abords de la Saulx, en passant par la Fontaine Bouillonnante, cette balade vous emmène à la rencontre de l'antique Dieu des eaux.



Extrait 304E - © IGN Paris - 2007 - Autorisation 2007 CUSI 0424

Les liaisons

Entre la Boucle de Neptune et la Boucle des Aulnes



2,3 km

Extrait 304E - © IGN Paris - 2007 - Autorisation 2007 CUSK 0424

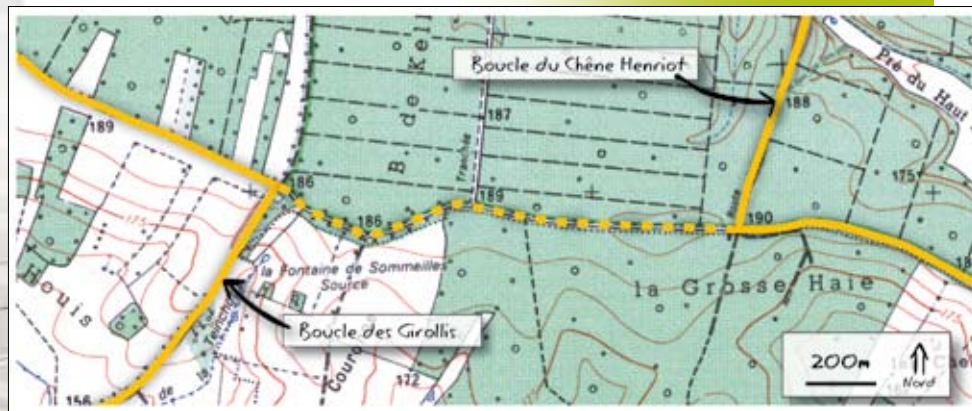
Entre la Boucle du Chêne Henriot et la Boucle d'Eole



2,7 km

Extrait 304E - © IGN Paris - 2007 - Autorisation 2007 CUSK 0424

Entre la Boucle des Girollis et la Boucle du Chêne Henriot



1,4 km


Extrait 304E - © IGN Paris - 2007 - Autorisation 2007 CUSK 0424

Entre la Boucle d'Eole et la Boucle de la Forestière



1,7 km

Extrait 304E - © IGN Paris - 2007 - Autorisation 2007 CUSK 0424



Notes...

A series of horizontal dotted lines for writing notes, spanning the left side of the page.





Pour vous accompagner durant vos randonnées, la COPARY met à votre disposition auprès de l'Office de Tourisme de Revigny des livrets et des guides audio (prêt de baladeur MP3).



Pour information :

Communauté de Communes du Pays de Revigny

2, Place Pierre Gaxotte - BP 70016 - 55800 REVIIGNY-SUR-ORNAIN

03 29 78 75 69

www.copary.fr

randonnees@copary.fr

Office de Tourisme de Revigny

Rue du stade - 55800 REVIIGNY-SUR-ORNAIN

03 29 78 73 34


www.ot-revigny-ornain.fr

contact@ot-revigny-ornain.fr

A découvrir également :

Le circuit urbain de Revigny-sur-Ornain

Le sentier pédaopique de Revigny-sur-Ornain

 Le sentier pédaopique de Laimont

 L'identité sonore de Nettancourt

Imprimé sur papier recyclé

